



DZIENNIK URZĘDOWY WOJEWÓDZTWA ŁÓDZKIEGO

Łódź, dnia 7 kwietnia 2000 r.

Nr 45

TREŚĆ:

Poz.:

UCHWAŁA RADY POWIATU RAWSKIEGO W RAWIE MAZOWIECKIEJ:

238 - nr XV/72/2000 z dnia 18 lutego 2000 r. w sprawie zmian w Statucie Powiatu Rawskiego... 796

UCHWAŁA RADY GMINY BĘDKÓW:

239 - nr XV/79/00 z dnia 25 lutego 2000 r. w sprawie zmiany fragmentu miejscowego planu zagospodarowania przestrzennego gminy Będków..... 796

UCHWAŁA RADY GMINY W BRÓJCACH:

240 - nr XI/71/99 z dnia 30 grudnia 1999 r. w sprawie ustalenia wysokości stawek podatków i opłat lokalnych..... 800

UCHWAŁA RADY GMINY GŁÓWNO:

241 - nr 77/XVIII/2000 z dnia 28 lutego 2000 r. w sprawie sieci szkół podstawowych i ich obwodów w gminie Głowno..... 801

UCHWAŁA RADY MIEJSKIEJ W KAMIEŃSKU:

242 - nr XV/107/99 z dnia 29 grudnia 1999 r. w sprawie zmian w miejscowym planie ogólnym zagospodarowania przestrzennego gminy Kamieński na terenie sołectwa Gorzędów we wsi Gorzędów..... 802

UCHWAŁA RADY GMINY LUBOCHNIA:

243 - nr 92/2000 z dnia 28 lutego 2000 r. w sprawie ustalenia sieci Publicznych Szkół Podstawowych prowadzonych przez Gminę Lubochnia oraz granic ich obwodów..... 805

UCHWAŁA RADY GMINY W PARZĘCZEWIE:

244 - nr XX/148/2000 z dnia 24 lutego 2000 r. w sprawie wprowadzenia zmian w Statucie Gminy Parzęczew..... 806

szymi zmianami) Rada Gminy Głowno uchwała, co następuje: Feliksów, Jasionna, Mąkolice, Wola Mąkolska.

§ 1

Ustalić granice obwodów dla następujących szkół podstawowych:

a) Szkoła Podstawowa w Lubiankowie:

Albinów, Kadzielin, Kamień, Lubianków, Ostrołęka, Piaski Rudnickie, Różany, Rudniczek, Wola Lubiankowska.

b) Szkoła Podstawowa w Popowie:

Antoniew, Bronisławów, Boczki Domaradzkie, Boczki Zarzeczne, Dąbrowa, Domaradzyn, Gaworki, Glinnik, Helenów, Karasica, Chlebowice, Karnków, Konarzew, Mięsośnia, Popów, Popówek, Władysławów Bielawski, Władysławów Popowski, Wola Zbrożkowa, Ziewanice.

c) Szkoła Podstawowa w Mąkolicach:

§ 2

Uchwała wchodzi w życie z dniem podjęcia, z mocą obowiązującą od 1 września 2000 roku i podlega ogłoszeniu w Dzienniku Urzędowym Województwa Łódzkiego.

§ 3

Wykonanie uchwały powierza się Zarządowi Gminy Głowno.

Przewodniczący Rady
Gminy Głowno:
Marek Józwiak

242

UCHWAŁA NR XV/107/99 RADY MIEJSKIEJ W KAMIEŃSKU

z dnia 29 grudnia 1999 roku

w sprawie zmian w miejscowym planie ogólnym zagospodarowania przestrzennego gminy Kamieńsk na terenie sołectwa Gorzędów we wsi Gorzędów.

Na podstawie art. 18 ust. 2 pkt 5 i art. 40 ust. 1 ustawy z dnia 8 marca 1990 r. o samorządzie gminnym (Dz.U. z 1996 r. Nr 13, poz. 74, Nr 58, poz. 261, Nr 106, poz. 496 i Nr 123, poz. 775 i Nr 107, poz. 686) oraz art. 26 ustawy z dnia 7 lipca 1994 r. o zagospodarowaniu przestrzennym (Dz.U. z 1999 r. Nr 15, poz. 139 z późn. zm.) uchwała się, co następuje:

§ 1

1. Uchwała się zmianę w miejscowym planie ogólnym zagospodarowania przestrzennego gminy Kamieńsk, zatwierdzonym uchwałą Nr XVIII/140/92 Rady Gminy w Kamieńsku z dnia 22 czerwca 1992 r. w sprawie zatwierdzenia ogólnego planu zagospodarowania przestrzennego gminy Kamieńsk (Dz. Urz. Woj. Piotrkowskiego Nr 5, poz. 41 wraz z późniejszymi zmianami) dotycząca terenu położonego w sołectwie Gorzędów we wsi Gorzędów, polegająca na:

a) zmianie przeznaczenia fragmentu terenu z funkcji wiodącej - tereny skupionego budownictwa zagrodowego i mieszkaniowego o niskiej intensywności zabudowy oraz tereny zieleni parkowej o funkcji uzupełniającej, na tereny oznaczone symbolem UK z przeznaczeniem - tereny budownictwa sakralnego,
b) zmniejszeniu powierzchni terenu zieleni parkowej o 0,435 ha na rzecz powstałej jednostki UK.

2. Granice zmiany planu określa załącznik graficzny w skali 1:10 000, stanowiący integralną część planu (załącznik Nr 1 do niniejszej uchwały).

3. Granice terenu objętego zmianą wyznaczają od:

- północy - ul. Gen. Sikorskiego będąca w ciągu drogi powiatowej nr 30552,
- wschodu - ul. A. Mickiewicza będąca w ciągu drogi powiatowej nr 30553,
- południowo-wschodu - terenem handlu,

- południowego-zachodu - terenem zieleni parkowej,
- północnego-zachodu terenem zlewni mleka.

4. Granice terenu objętego zmianą są zgodne z granicami ustalonymi w uchwale Nr VI/36/99 Rady Miejskiej w Kamieńsku z dnia 27 stycznia 1999 roku o przystąpieniu do sporządzenia zmian w miejscowym ogólnym planie zagospodarowania przestrzennego gminy Kamieńsk.

§ 2

Obowiązującymi ustaleniami miejscowego planu ogólnego zagospodarowania przestrzennego gminy Kamieńsk są następujące oznaczenia na załączniku graficznym, o którym mowa w § 1 ust. 2:

- 1) linie rozgraniczające przedmiotowy teren,
- 2) wprowadzony symbol UK.

§ 3

Na terenie objętym zmianą, o której mowa w § 1 ust. 1 obowiązują następujące zasady zagospodarowania:

- 1) ze względu na eksponowane miejsce lokalizacji inwestycji należy zwrócić uwagę na zagospodarowanie terenu oraz rozwiązanie architektoniczne obiektów kubaturowych,
- 2) przy sporządzeniu projektu zagospodarowania terenu należy zwrócić szczególną uwagę na zagospodarowanie najbliższego otoczenia obiektów, kompozycji przestrzennej z uwzględnieniem właściwych nasadzeń drzew i krzewów,
- 3) ochroną należy objąć wszelkie, znajdujące się na terenie zadrzewienia i skupiny krzewów oraz pojedyncze drzewa,
- 4) na terenie objętym planem zakazuje się lokalizowania inwestycji szczególnie szkodliwych dla środowiska i inwestycji mogących pogorszyć stan środowiska,
- 5) obszar objęty zmianą planu położony jest poza terenami zalewowymi rzek występujących na terenie gminy,
- 6) na terenie obowiązuje zakaz lokalizacji obiektów emitujących odory i będących źródłem emisji niezorganizowanej,

7) na terenach występowania urządzeń melioracji wodnych przed realizacją projektowanych inwestycji, należy istniejące urządzenia melioracyjne przebudować w sposób gwarantujący utrzymanie dotychczasowych korzyści wynikających z ich funkcjonowania dla osób trzecich,

8) teren nie jest wyposażony w sieć kanalizacyjną, gromadzenie ścieków w szczelnym zbiorniku bezodpływowym.

§ 4

Traci moc uchwała Nr XVIII/140/92 Rady Gminy Kamieńsk z dnia 22 czerwca 1992 roku w sprawie zatwierdzenia ogólnego planu zagospodarowania przestrzennego gminy Kamieńsk (Dz. Urz. Woj. Piotrkowskiego Nr 5, poz. 41 wraz z późniejszymi zmianami), w części dotyczącej ustaleń niniejszej uchwały.

§ 5

Zgodnie z art. 10 ust. 3, art. 36 ust. 3 ustawy o zagospodarowaniu przestrzennym ustala się jednorazową opłatę od wzrostu wartości nieruchomości w wysokości 20%.

§ 6

Wykonanie uchwały powierza się Zarządowi Miejskiemu w Kamieńsku.

§ 7

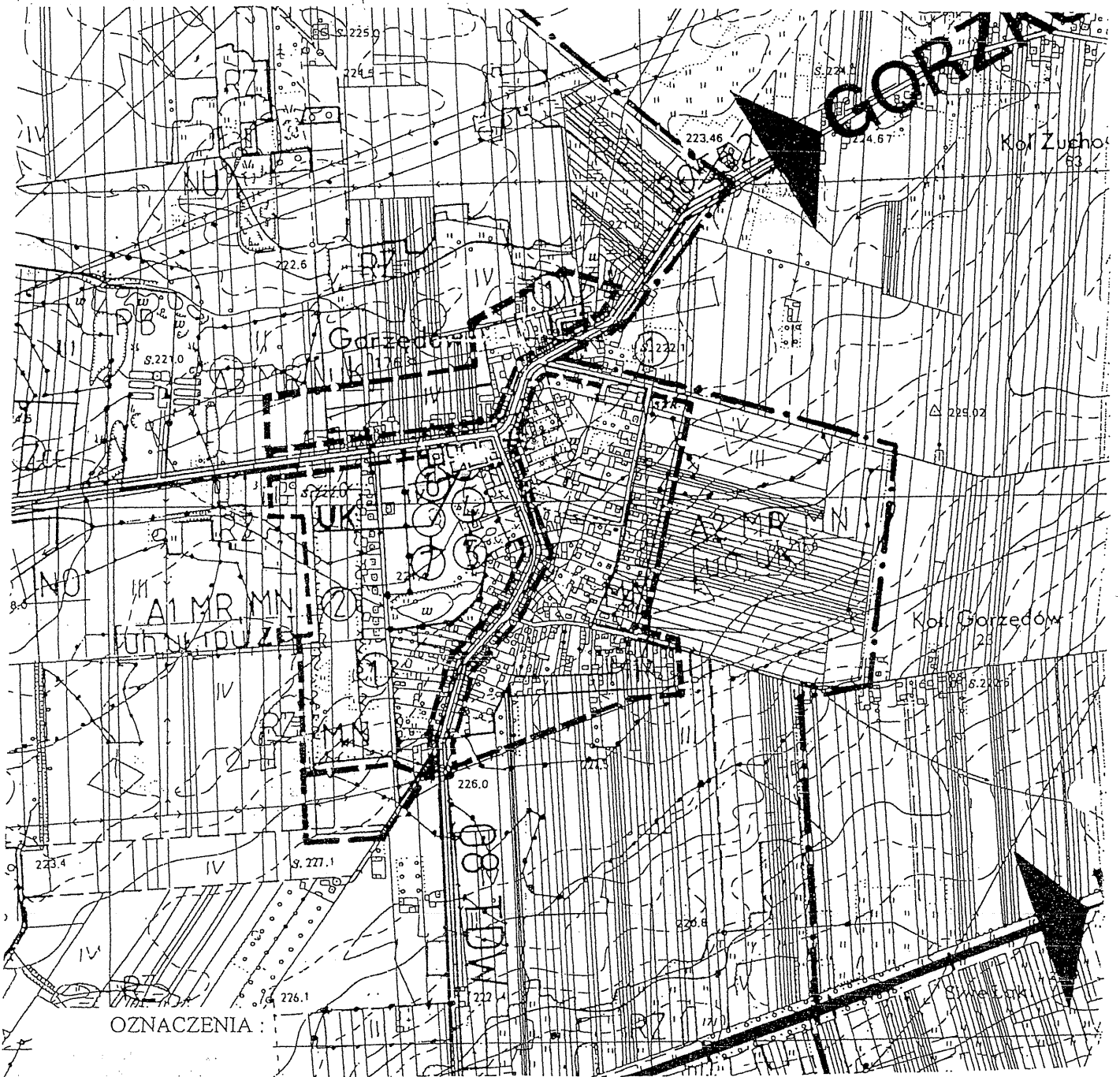
Niniejsza uchwała wchodzi w życie po upływie 14 dni od dnia jej ogłoszenia w Dzienniku Urzędowym Województwa Łódzkiego.

Przewodniczący Rady
Miejskiej w Kamieńsku:
Jan Kuliberda



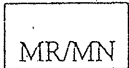
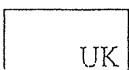
ZMIANA FRAGMENTÓW MIEJSCOWEGO PLANU OGÓLNEGO
ZAGOSPODAROWANIA PRZESTRZENNEGO GMINY KAMIEŃSK

sołectwo Gorzędów

skala 1:10000



OZNACZENIA :

-  GRANICA OPRACOWANIA ZMIANY
-  LINIE ROZGRANICZAJĄCE TERENY O RÓŻNYCH FUNKCJACH
-  TERENY ZABUDOWY ZAGRODOWEJ Z ZABUDOWĄ MIESZKANIOWĄ NIEROLNICZĄ
-  TERENY BUDOWNICTWA SAKRALNEGO

ZĄŁĄCZNIK Nr 1

Do Uchwały Nr XV/107/99
Rady Miejskiej w Kamieńsku
z dnia 29 grudnia 1999 r.

PRACOWNIA URBANISTYCZNO-
ARCHITEKTONICZNA
97-400 Bełchatów os. 1 Maja 1/23

PROJEKTANT :
mar inż. arch. Zenon Kałuża