

PLAN ODNOWY MIEJSCOWOŚCI KAMIEŃSK

NA LATA 2017-2024

Kamieńsk, czerwiec 2017 r.

Spis treści

Wstęp.....	2
I. Charakterystyka miejscowości	3
I.1. Położenie	3
I.2. Demografia	4
I.3. Rys historyczny miejscowości	5
I.4. Struktura przestrzenna miejscowości	6
II. Inwentaryzacja zasobów służących odnowie miejscowości	7
II.1. Zasoby przyrodnicze	7
II.2. Dziedzictwo kulturowe.....	8
II.3. Obiekty i tereny	9
II.4. Infrastruktura społeczna	10
II.5. Infrastruktura techniczna	13
II.6. Gospodarka i rolnictwo.....	15
III. Ocena mocnych i słabych stron miejscowości	16
IV. Opis planowanych zadań inwestycyjnych i przedsięwzięć aktywizujących społeczność lokalną w latach 2014-2021.....	18
V. Opis i charakterystyka obszaru o szczególnym znaczeniu dla zaspokajania potrzeb mieszkańców, sprzyjających nawiązywaniu kontaktów społecznych, ze względu na ich położenie oraz cechy funkcjonalno – przestrzenne, w szczególności poprzez odnawianie lub budowę placów parkingowych, chodników lub oświetlenia ulicznego.....	18
VI. Wdrażanie i monitorowanie Planu Odnowy Miejscowości	22
VI. Podsumowanie	22

Wstęp

Plan Odnowy Miejscowości Kamieńsk na lata 2014-2021 określa działania natury społecznej, gospodarczej i przestrzennej, zmierzające do aktywizacji obszarów miejsko-wiejskich na terenie Gminy Kamieńsk. Cel tych działań polega na poprawie jakości życia, rozwoju tożsamości społecznej i wzroście atrakcyjności inwestycyjnej na obszarach miejscowości.

Opracowując poniższą dokumentację zachowano zgodność z Wykazem przedsięwzięć realizowanych w latach 2017-2024.

Przy opracowywaniu Planu Odnowy Miejscowości Kamieńsk korzystano z :

- materiałów Urzędu Miejskiego w Kamieńsku,
- strony internetowej Urzędu Miejskiego w Kamieńsku,
- Studium uwarunkowań i kierunków zagospodarowania przestrzennego Gminy Kamieńsk.
- Leksykonu miasta i gminy Kamieńsk (2007r.) Z. Grzędzielski.

Plan Odnowy Miejscowości jest dokumentem zatwierdzonym uchwałą Rady Miejskiej w sprawie zatwierdzenia Planu Odnowy Miejscowości.

Idea odnowy miejscowości wyrasta z przekonania, że odnowiona, doinwestowana i ożywiona kulturowo miejscowość zyska na atrakcyjności jako miejsce zamieszkania, zapewni swoim mieszkańcom godziwy standard oraz zdoła zatrzymać młodzież na miejscu.

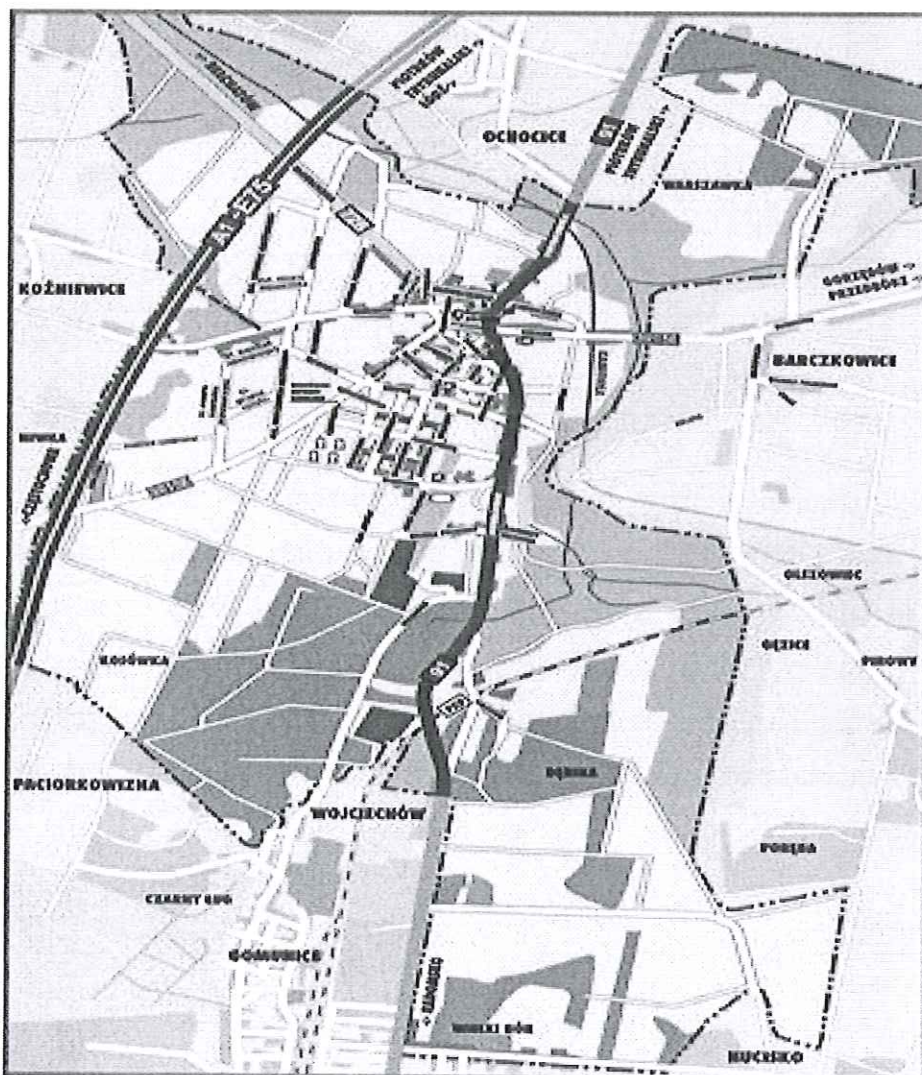
Plan Odnowy Miejscowości nie jest dokumentem obligatoryjnym, a jedynie pomocniczym stanowiącym niezbędny warunek przy aplikowaniu o środki finansowe w ramach „Programu Rozwoju Obszarów Wiejskich 2007-2013”

I. Charakterystyka miejscowości

I.1. Położenie

Pod względem fizyczno-geograficznym gmina Kamięnsk należy do mezoregionu Wysoczyzny Belchatowskiej, położona jest w makroregionie Wzniesień Południowomazowieckich i podprovincji Nizin Środkowopolskich.

Miejscowość Kamięnsk położona jest w południowej części województwa łódzkiego, w powiecie radomszczańskim, nad rzeczką Kamionką, siedziba gminy miejsko-wiejskiej Kamięnsk. Miasto Kamięnsk usytuowane jest przy drodze krajowej nr 91.



Rys. 1. Plan Miasta Kamięnsk

I.2. Demografia

Według najnowszych danych Urzędu Miejskiego w Kamięnsku liczba mieszkańców w mieście Kamięnsk na dzień 31.12.2016 r. wynosiła 2804

ROK	2012	2013	2014	2015	2016
LICZBA MIESZKAŃCÓW	2867	2871	2846	2823	2804

Tab. 1. Liczba mieszkańców Kamięnska w latach 2012-2016.

PRZEDZIAŁ WIEKU	LICZBA OSÓB
0-18(KOBIETY)	258
0-18 (MĘŻCZYŻNI)	270
19-60 (KOBIETY)	858
19-65 (MĘŻCZYŻNI)	962
POZOSTALI	456

Tab. 2. Struktura wiekowa

W strukturze wiekowej ludności duże znaczenie ma podział na grupy w wieku produkcyjnym i nieprodukcyjnym (dolna granica wieku produkcyjnego – 18 lat, górna granica wieku – 59 lat kobiety i 64 lata mężczyźni). Im większy udział ludności w wieku produkcyjnym w danej zbiorowości tym lepsza sytuacja społeczno-gospodarcza. W miejscowości Kamięnsk zdecydowanie przeważa ludność w wieku produkcyjnym. Jest to atutem dla miasta, ponieważ ludzie ci są chętni do podejmowania działań na rzecz rozwoju miejscowości.

I.3. Rys historyczny miejscowości

Kamieńsk położony był u przeprawy przez podmokłą dolinę rzeki Kamionki, od której przyjął podobno nazwę. Według innych źródeł nazwa Kamieńsk pochodzi od rodu Kamionów – Jastrzębców, którzy w szesnastym wieku związani byli z niedalekimi Grocholicami. W ciągu wieków sama nazwa Kamieńsk przybierała różne formy brzmieniowe, Kamińsko, Canisko, Camiesko, Kamińsk, a od 1918 r. Kamieńsk.

Z badań archeologicznych dowiadujemy się że okolice Kamieńska w dziewiątym i dziesiątym wieku zamieszkiwało jedno plemię, którego ludność od najważniejszego grodu na tym obszarze – Łęczycy – została nazwana Łęczycami. Pierwsza wzmianka o Kamieńsku pochodzi z 1291 r. i mówi o wybudowaniu drewnianego kościółka parafialnego pod wezwaniem św. Piotra i Pawła. Druga wzmianka o Kamieńsku pochodzi z 1369 r. i dotyczy ówczesnego plebana Kamieńska Stanisława. Trzeci dokument mówiący o Kamieńsku pochodzi z 1374 r. jest to przywilej lokalizacyjny, dokument nadania praw miejskich. Wystawcą tego przywileju była królowa Elżbieta, siostra Kazimierza Wielkiego, a matka Ludwika Węgierskiego. Ówczesny Kamieńsk położony wokół targowego rozwidlenia dawnego szlaku prowadzącego z Przedborza przez Kamieńsk do Łasku, będąc osadą targową, posiadającą własne targowisko, był własnością wielkopolskiej rodziny Krzykosów. Odbiorcami praw miejskich byli Małgorzata wdowa po Protazym z Krzykosów i ich syn Paweł. Przywilej był potwierdzony w późniejszych wiekach przez królów: Władysława Jagiełłę w 1420 r., Zygmunta I Starego w 1533 r., Zygmunta III Wazę w 1599 r., Stanisława Augusta w 1787 r..Oryginał przywileju lokacyjnego zaginął. Dysponujemy streszczeniem zamieszczonym w piśmie Komisji Województwa Kaliskiego z dnia 13 stycznia 1826 r. skierowanym do Komisji Rządowej Spraw Wewnętrznych. Kamieńsk posiadał radę miejską oraz wójta z ławą sprawujących władzę sądową jak cywilną jak i karną. Późniejsza wzmianka odnosi się do 1412 r. kiedy toczył się proces o dochód z pobieranych dziesięcin pomiędzy kanonikiem gnieźnieńskim, a plebanem kamieńskim. Według przybliżonych obliczeń, na obszarze parafii kamieńskiej liczącej 171,6 km² mieszkały w czternastym wieku 432 osoby. W piętnastym wieku w Kamieńsku istniała szkoła parafialna której celem było przygotowanie dla potrzeb kościoła parafialnego ministrantów, śpiewaków i kandydatów do stanu duchownego.

Od 1520 r. Kamieńsk był własnością szlacheckiej rodziny Przerębskich. W 1540 r. na miejscu drewnianego kościółka parafialnego kasztelan sieradzki Jakub Przerębski ufundował nowy

murowany kościół parafialny. Rodzina Przerębskich w bardzo dużym stopniu przyczyniła się do rozwoju miasta Kamieńska. W Kościele parafialnym w Kamieńsku zachował się renesansowy nagrobek Mikołaja Przerębskiego zmarłego w 1570 r.. W drugiej połowie szesnastego wieku w miasteczku istniał szpital parafialny. Pod koniec osiemnastego wieku było w Kamieńsku 59 mieszczan – rolników. W 1790 r. istniała w Kamieńsku szkołka w której organista uczył 15 dzieci mieszczan i okolicznych chłopów. W osiemnastym wieku mieszczenie w Kamieńsku byli na ogół analfabetami. W 1860 roku w Kamieńsku było 97 domów i 1098 mieszkańców w tym 546 żydów. Przez pięć stuleci Kamieńsk utrzymał prawa miejskie i dopiero władze carskie w 1870r., na mocy ukazu carskiego z 1869 roku pozbawiły Kamieńsk praw miejskich. W latach 1899 - 1904 został wybudowany nowy murowany kościół w stylu renesansowym, trójnawowy, z jedną dużą wieżą i jedną sygnaturką. W 1938 roku w Kamieńsku znajdowało się 45 punktów handlu detalicznego - 11 sklepów spożywczych, 12 sklepów z wędliną, 7 sklepów z pieczywem i 15 innych sklepów. Dobrze rozwinięty był handel jarmarczny. W środku Kamieńska znajdował się rynek na którym w każdą środę odbywał się handel jarmarczny artykułami spożywczymi, przemysłowymi, rzemieślniczymi. Poza Kamieńskiem znajdowało targowisko przeznaczone na handel zwierzętami gospodarskimi. W latach 1932 - 1938 zbudowano nową szkołę podstawową. Okres międzywojenny był okresem dynamicznego rozwoju Kamieńska, pod względem gospodarczym i kulturowym. W tym okresie istniało w Kamieńsku wiele organizacji społecznych. W 1939r. w Kamieńsku zamieszkało 3700 mieszkańców. 2 września 1939r. Kamieńsk został zbombardowany przez faszystowskie lotnictwo. Centrum legło w gruzach pozostały tylko trzy budowle: Kościół Parafialny, Szkoła Podstawowa, Pomnik T. Kościuszki. Mieszkańcom Kamieńska przyszło jeszcze przeżyć noc hitlerowską, mroki i zbrodnie komunizmu, od 4 czerwca 1989 r., żyją w wolnej Polsce, a Kamieńsk z dniem 1 stycznia 1994 r. odzyskał prawa miejskie.

I.4. Struktura przestrzenna miejscowości

Kamieńsk jest dość rozległą miejscowością, występuje tu zabudowa charakteryzująca się zróżnicowanym budownictwem mieszkaniowym, w którym dominuje zwarta zabudowa z dużym udziałem budownictwa jednorodzinnego, skoncentrowana głównie wzdłuż dróg gminnych i powiatowych.. Miejscowość posiada wydzielone centrum z parkiem miejskim.

Układ drogowy tworzą drogi krajowe: Nr 1 (Gdańsk - Łódź - Cieszyn) i Nr 91 (Głuchów-Piotrków Trybunalski - Częstochowa-Katowice), droga wojewódzka Nr 484 oraz droga powiatowa 3915E. Drogi krajowe odgrywają istotną rolę w relacjach zewnętrznych miejscowości. Drogi te stanowią także powiązanie z sąsiednimi gminami oraz miastami powiatowymi: Piotrkowem Trybunalskim, Radomskiem i Bełchatowem.

Mieszkańcy Kamieńska mają możliwość korzystania z linii kolejowej tzw. „wiedeńskiej” w relacji: Warszawa - Katowice z przystankiem Kamieńsk. Linia ta prowadzi głównie ruch pasażerski umożliwiając mieszkańcom miasta łatwy dostęp do siedziby powiatu Radomszczańskiego oddalonego o około 15 km.



Fot. 1. Panorama Kamieńska


II. Inwentaryzacja zasobów służących odnowie miejscowości

II.1. Zasoby przyrodnicze

Na obszarze miasta Kamieńsk występuje teren o szczególnych walorach przyrodniczych i krajobrazowych. Na zachód i południe od Kamieńska oraz w podłożu miasta znajdują się utwory plejstoceńskie - gliny zwałowe starszego stadiału. W krajobrazie miasta występują pola uprawne, lasy, użytki zielone w postaci łąk i pastwisk.

II.2. Dziedzictwo kulturowe

W Kamieńsku znajduje się obiekt zabytkowy wpisany do rejestru zabytków oraz wojewódzkiej i gminnej ewidencji zabytków. Jest to kościół parafii rzymsko-katolickiej p.w. św. Piotra i Pawła. Wikariatka i brama kościoła parafii rzymsko-katolickiej, dworzec kolejowy oraz cmentarz rzymsko-katolicki są obiektami wpisanymi do wojewódzkiej i gminnej ewidencji zabytków. Plebania kościoła parafii rzymsko-katolickiej, domy murowane: ul. T. Kościuszki 16, ul. Zjednoczenia, ul. M. Konopnickiej 10 są ujęte natomiast gminnej ewidencji zabytków.



Fot. 2 Kościół rzymsko – katolicki z początku XVI- XX w. w Kamieńsku



Fot. 3 Wnętrze kościoła rzymsko – katolickiego z początku XVI- XX w.

II.3. Obiekty i tereny

W mieście znajduje się Dom Ludowy im. Kazimierza Tazbira, stanowi on element koncentrujący życie zbiorowe Kamieńska. Na terenie miejscowości jest park miejski. Brak wytyczonych szlaków rowerowych czy pieszych. Znajduje się również kompleks boisk sportowych Orlik, cieszący się dużym zainteresowaniem wśród dzieci i młodzieży.



Fot. 4. Dom Ludowy im. Kazimierza Tazbira w Kamięnsku

II.4. Infrastruktura społeczna

Istotne znaczenie dla prawidłowego funkcjonowania Gminy Kamięnsk posiada sektor usług społecznych.

Na infrastrukturę społeczną miasta składa się obsługa ludności w zakresie administracji, oświaty i wychowania, kultury, sportu, ochrony zdrowia, poczty i telekomunikacji, bezpieczeństwa, bankowości, handlu oraz innych usług bytowych.

1. Oświata i wychowanie.

Na terenie miasta Kamięnska znajduje się Zespół Szkolno - Przedszkolny w Kamięnsku, Publiczne Gimnazjum w Kamięnsku i Zespół Szkół Ponadgimnazjalnych w Kamięnsku. Brak jest obiektów szkolnictwa wyższego.

2. Kultura i sport.

W Kamięnsku działa od 1970 r. Biblioteka Publiczna która jest jednym z ośrodków krzewienia kultury wśród mieszkańców gminy. Odbywają się tutaj różne imprezy kulturowe i oświatowe. Księgozbiór biblioteki liczy ok. 11400 woluminów.

W mieście Kamięnsk działa także Klub Sportowy (sekcja piłki nożnej) – Ludowy Zespół Sportowy „Świt Kamięnsk”.

Kamieńszczańskie obiekty sportowe to:

- stadion sportowy im. A. Maszewskiego w Kamieńsku,
- kompleks boisk sportowych Orlik.



Fot.5. Boisko sportowe „ORLIK” w Kamieńsku

Na terenie Zespołu Szkolno – Przedszkolnego w Kamieńsku powstał w 2012 r. plac zabaw.



Fot. 6. Plac zabaw w Kamieńsku


Ponadto na Górze Kamieńsk w 2005 r. została uruchomiona nartostrada. Jest to najdłuższy w Polsce centralnej Stok – 760 m. Szerokość trasy waha się od 30 do 150 m. Czterooosobowa kolejka przewozi w godzinę około 2000 osób. Przy dolnej stacji znajduje się parking, kasy, wypożyczalnia sprzętu narciarskiego, sklep sportowy, restauracja, kawiarnia, hotel, sala konferencyjna. Specjalnie dla snowboardzistów stworzono park, wyposażony w poręcze, rampy, pochylnie. Na nartostradzie odbywają się także spotkania eliminacyjne z cyklu SUPERLIGA – ogólnopolskich zawodów kolarstwa ekstremalnego.

3. Opieka medyczna i socjalna.

W zakresie ochrony zdrowia potrzeby mieszkańców zabezpieczane są przez SPZOZ w Kamieńsku, w ramach którego prowadzone są:

- Diagnostyka obrazowa – EKG, USG, spirometria,
- Gabinet fizykoterapii,
- Gabinet medycyny szkolnej,
- Gabinet pielęgniarstwa i położnej środowiskowej,
- Gabinet zabiegowy,
- Laboratorium,
- Poradnia ginekologiczno-położnicza,
- Poradnia ogólna,
- Poradnia Pediatryczna,
- Poradnia Stomatologiczna,
- Punkt szczepień.

Za bezpieczeństwo publiczne w gminie Kamieńsk, odpowiada policja w postaci Komendy Policji w Kamieńsku oraz straż pożarna w postaci organizacji społecznej OSP.



Rys. 6. Zdjęcie lotnicze miasta Kamięńska – układ dróg

II.5. Infrastruktura techniczna

Zaopatrzenie w wodę

Kamięnsk podobnie jak wszystkie miejscowości w gminie zostały zwodociągowane w celu zrekompensowania zakłóceń występujących w dostawach wody na skutek negatywnego oddziaływania KWB „Bełchatów” i odkrywki „Szczerców”. Sieć wodociągowa zaopatrująca w wodę miasto wybudowana została w oparciu o ujęcie Kamięnsk $Q=197\text{m}^3/\text{h}$ przy $s=2,43$ m. Właścicielem sieci wodociągowej jak i ujęć wody jest Gmina Kamięnsk, która przekazała w/w urządzenia do eksploatacji SZGK w Kamięnsku. Stan sieci można określić jako dobry, a jej wydajność zaspokaja potrzeby wsi. Jakość wody nie wymaga stosowania uzdatniania wody. Na ujęciach wody zainstalowane są chloratory. Ujęcie wody posiada wydzieloną strefę ochrony bezpośredniej, jest ogrodzone i oznakowane tabliczkami informacyjnymi. Miejscowość jest niemal całkowicie zwodociągowana, a sieć wodociągowa do osiedli domków jednorodzinnych jest sukcesywnie rozbudowywana w zależności od potrzeb.

Kanalizacja i oczyszczanie ścieków

Sieć kanalizacyjną na terenie gminy zaprojektowano jako układ grawitacyjno – tłoczny. Kanały grawitacyjne zaprojektowano zgodnie ze skłonem zlewni. Ścieki sanitarne w Kamieńsku są odprowadzane do oczyszczalni ścieków „ECOLO - CHIEF” o przepustowości $Q=500 \text{ m}^3/\text{d}$ zlokalizowanej w mieście Kamieńsk nad rzeką Kamionką.

Miejscowość jest wyposażona zarówno w kanalizację deszczową jak i sanitarną.

Zaopatrzenie w ciepło

W Kamieńsku, nie ma zorganizowanej sieci ciepłowniczej. Dominują indywidualne źródła ciepła w postaci palenisk domowych opalanych węglem, a często również wszelkiego rodzaju odpadami pochodzącymi z gospodarstw domowych co jest źródłem większych zanieczyszczeń środowiska naturalnego.

Przez Gminę Kamieńsk przebiega magistralny gazociąg Częstochowa – Piotrków. Stacja redukcyjna gazu umożliwi mieszkańcom Kamieńska korzystanie z gazu przewodowego. Sieć gazowa jest rozbudowywana i dzięki temu możliwe jest zastąpienie grzewczych urządzeń węglowych, instalacjami gazowymi, które są mniej uciążliwe dla środowiska.

Zaopatrzenie w energię elektryczną

Przez teren gminy Kamieńsk przebiegają napowietrzne linie 110 kV: „Gorzkowice Komuna Paryska” oraz ‘Gorzkowice – Piaski’.

Przez teren gminy przebiegają napowietrzne linie elektroenergetyczne najwyższych napięć 400 kV relacji Tucznawa – Rogowiec, Joachimów – Rogowiec 3 i 220 kV relacji Joachimów – Rogowiec 1, Joachimów – Rogowiec 2, należące do operatora krajowego systemu przesyłowego. Gmina dysponuje siecią energetyczną średniego i niskiego napięcia, dostosowaną do obecnego stopnia urbanizacji terenu.

W 2007 r. do użytku został oddany park elektrowni wiatrowych na Górze Kamieńsk, składający się z 15 turbozespołów o mocy 2 MW każdy. Wiatrak ma wieżę o wysokości 85 metrów wyposażoną w turbiny oraz skrzydła o rozpiętości 70 metrów i długości 40 metrów, wirujące z szybkością 21 obrotów na minutę. Łączna moc wiatraków wyniesie 30 MW, a roczna produkcja energii elektrycznej stanowić będzie 75 tys. MWh, co wystarczy dla miasta wielkości Piotrkowa Trybunalskiego. Turbiny posadowione na wysokości ok. 500 m n.p.m.



Fot. 7. Park elektrowni wiatrowych na Górze Kamięnsk

II.6. Gospodarka i rolnictwo

Rolnictwo

Czynnikami ograniczającym możliwości produkcyjne, rozwój i intensyfikację rolnictwa na terenie Kamięnska jest przede wszystkim jakość gruntów oraz wielkość gospodarstw.

W miejscowości Kamięnsk dominują małe gospodarstwa, które produkują na własne potrzeby. Cały obszar gminy leży w zasięgu gleb wykształconych na piaskach lub gleb słabo gliniastych. Są to gleby mało urodzajne o ograniczonych możliwościach produkcji rolniczej. Jednak w części południowej gminy występują gleby o lepszej bonitacji.

Liczba indywidualnych gospodarstw rolnych w Kamięnsku:

Ogółem: 189 gospodarstw

0-5 ha -176 – 93,1%

5-10 ha – 10 –5,3%

Pow.10 ha – 3 – 1,6%

Gospodarstwa małe poniżej 5 ha stanowią ponad 77% ogólnej liczby gospodarstw w gminie. W miejscowości Kamięnsk znajduje się duża ilość najmniejszych przeciętnych gospodarstw, a pracujący wyłącznie w gospodarstwach rolnych stanowią zdecydowana mniejszość mieszkańców.

W strukturze użytkowania gruntów ornych dominują zboża, szczególnie żyto, pszenica, jęczmień. Zauważalny jest spadek upraw roślin pracochłonnych – ziemniaków, warzyw oraz roślin paszowych.

Gospodarka

Liczba funkcjonujących podmiotów gospodarczych świadczy o aktywności gospodarczej gminy. Niemal 70 % podmiotów działalności gospodarczej gminy zlokalizowanych jest w mieście Kamięnsku.

Mieszkańcy znajdują zatrudnienie także w pobliskich miastach lub też prowadzą gospodarstwa rolne. Źródłem utrzymania mieszkańców jest w głównej mierze zatrudnienie w Kopalni Węgla Brunatnego S.A. w Bełchatowie, Elektrowni Bełchatów S.A., PKP S.A. Na terenie Kamięnska prowadzą działalność gospodarczą firmy głównie w branży budowlanej i handlu, naprawach, usługach transportowych oraz gastronomii.

III. Ocena Mocnych i słabych stron miejscowości

Mocne strony	Słabe strony
<ul style="list-style-type: none">• korzystne położenie komunikacyjne (DK1), drogi powiatowe,• aktualny plan zagospodarowania przestrzennego dający możliwość szybkiego rozwoju uporządkowanego ruchu budowlanego,• atrakcyjne tereny do zagospodarowania na cele	<ul style="list-style-type: none">• niezadawalający stan infrastruktury drogowej,• zbyt mała liczba działań integrujących społeczność lokalną,• niewystarczająca ilość zagospodarowanych publicznych terenów zielonych – skwerów, parków

<p>mieszkalne, kulturalne,</p> <ul style="list-style-type: none"> • korzystne położenie w bliskiej odległości od miast (Radomsko, Bełchatów, Piotrków Tryb.) • dobrze rozwinięta infrastruktura wodociągowa, • dobrze rozwinięta infrastruktura kanalizacyjna, energetyczna, • dobre oświetlenie uliczne • dbałość o posesje • istnieją obiekty rekreacyjno – sportowe i kulturowe, • rosnące ambicje młodych ludzi do podwyższania kwalifikacji zawodowych 	<ul style="list-style-type: none"> • zbyt niskie wykorzystanie odnawialnych źródeł energii,
--	--

Szanse	Zagrożenia
<ul style="list-style-type: none"> • integracja społeczności wiejskiej, dostarczanie bodźców służących realizacji wspólnych przedsięwzięć • dostępność środków unijnych oraz innych zewnętrznych środków finansowych na realizację ważnych przedsięwzięć • rozwój przedsiębiorczości miasta – nowe miejsca pracy 	<ul style="list-style-type: none"> • brak wystarczających środków w stosunku do potrzeb miejscowości • pogłębiające się zjawisko dezintegracji społecznej • emigracja młodych mieszkańców do miast i za granicę • zubożenie mieszkańców • niewystarczające fundusze na rozwój infrastruktury technicznej i

<ul style="list-style-type: none"> • wzrost świadomości społecznej i ekonomicznej mieszkańców miasta • poprawa jakości infrastruktury o charakterze kulturalnym i sportowym • pozyskiwanie inwestorów, 	<p>komunikacyjnej,</p>
---	------------------------

IV. Opis planowanych zadań inwestycyjnych i przedsięwzięć aktywizujących społeczność lokalną w latach 2017-2014

Opracowany na lata 2017 – 2024 Plan Odnowy Miejscowości Kamieńsk zakłada realizację zadań o charakterze głównie inwestycyjno – remontowym oraz społeczno - kulturalnym, które przyczynią się do rozwoju miejscowości, podniesienia jakości życia mieszkańców, umożliwią jej długotrwały rozwój oraz przyczynią się do zwiększenia jej atrakcyjności. Do zadań tych należą;

- modernizacja dróg,
- budowa chodników,
- budowa hali sportowej,
- rozbudowa infrastruktury technicznej,
- rozwój infrastruktury kulturalnej i rekreacyjno – sportowej,
- kształtowanie obszaru przestrzeni publicznej (skwery),
- budowa, przebudowa, remont infrastruktury szkolnej,
- przebudowa targowiska,
- rozwój małej przedsiębiorczości i tworzenie nowych miejsc pracy w regionie.

V. Opis i charakterystyka obszaru o szczególnym znaczeniu dla zaspokajania potrzeb mieszkańców, sprzyjających nawiązywaniu kontaktów społecznych, ze względu na ich położenie oraz cechy funkcjonalno – przestrzenne, w szczególności poprzez odnawianie lub budowę placów parkingowych, chodników lub oświetlenia ulicznego.

W mieście Kamieńsk znajdują się miejsca związane z kształtowaniem obszarów o szczególnym znaczeniu dla zaspokojenia potrzeb mieszkańców, sprzyjających

nawiązywaniu kontaktów społecznych, ze względu na ich położenie oraz cechy funkcjonalno-przestrzenne, w szczególności poprzez odnawianie lub budowę placów parkingowych, chodników lub oświetlenia ulicznego.

Dom Ludowy im. Kazimierza Tazbira w Kamieńsku jest miejscem, sprzyjającym zaspokojeniu potrzeb mieszkańców, sprzyja nawiązywaniu kontaktów społecznych. Jest usytuowany w centrum miejscowości. Działania i spotkania odbywające się w Domu Ludowym przyczyniają się do zachowania dziedzictwa kulturowego, podniesienia atrakcyjności regionu oraz promowania lokalnych tradycji, zwyczajów. Podejmowane inicjatywy przyczynią się do integracji lokalnej ludności. Spotykają się tu mieszkańcy, przyjezdni oraz goście.

W centrum miejscowości znajduje się Kościół Rzymskokatolicki pw. św. Piotra i Pawła i Zespół Szkół Ponadgimnazjalnych - miejsca ważne dla naszej społeczności oraz park. Istnieje jednak potrzeba rewitalizacji tego terenu, który dzięki dogodnemu położeniu może służyć jako bezpieczne miejsce wypoczynku i integracji dla mieszkańców.

Innym równie ważnym terenem jest kompleks sportowo – festynowy – zespół obiektów gminnych, przystosowanych do uprawiania sportu a także stanowiących zaplecze do organizacji imprez plenerowych. Znajduje się przy ul. Sportowej, użytkowany jest przez Ludowy Zespół Sportowy „Świt Kamieński”. Służy integracji mieszkańców na bazie wspólnych zainteresowań sportowych oraz podczas wspólnego uczestnictwa w wydarzeniach kulturalnych.

W pobliżu znajduje się Publiczna Szkoła Podstawowa, Publiczne Gimnazjum oraz Kompleks Boisk Sportowych Orlik, plac zabaw. W kompleksie tym znajduje się boisko do piłki nożnej oraz boisko wielofunkcyjne. Z cieszącym się ogromnym zainteresowaniem kompleksu sportowego korzysta młodzież szkolna oraz mieszkańcy gminy. Jest to bardzo charakterystyczny punkt miejscowości z uwagi na ogólną dostępność. Znajdują tu dla siebie zajęcie miłośnicy sportu i aktywnego wypoczynku, co sprzyja zawiązywaniu drużyn sportowych.

Planowane zadania i przedsięwzięcia

Lp.	Nazwa zadania	Cel	Harmonogram realizacji	Kwota końcowa	Źródło finansowania
1.	Budowa hali sportowej	-stworzenie warunków do aktywnego wypoczynku mieszkańcom, -poprawa warunków prowadzenia zajęć z wychowania fizycznego, - zapewnienie miejsca organizowania imprez kulturalno - sportowych	2017-2024	7.000.000 zł	- środki unijne - budżet gminy
2.	Przebudowa targowiska	-poprawa warunków sprzedaży produktów wytworzonych w gospodarstwach	2017-2020	600.000 zł	- budżet gminy - środki zewnętrzne
3.	Budowa sieci wodociągowych	- poprawa jakości życia mieszkańców, - pobudzenie rozwoju społeczno – gospodarczego poprzez poprawę infrastruktury technicznej,	2017-2024	2.000.000 zł	- budżet gminy - WFOŚiGW - środki unijne
4.	Budowa sieci kanalizacyjnych	- poprawa jakości życia mieszkańców, - poprawa stanu środowiska naturalnego	2017-2024	3.000.000 zł	- budżet gminy - WFOŚiGW - środki unijne

5.	Budowa chodników i modernizacja dróg	<ul style="list-style-type: none"> - poprawa bezpieczeństwa mieszkańców, - uporządkowanie przestrzeni publicznej, - wzrost zadowolenia mieszkańców, - poprawa warunków życia 	2017-2024	3.000.000 zł	- budżet gminy -środki zewnętrzne
6.	Oświetlenie dróg	<ul style="list-style-type: none"> - poprawa bezpieczeństwa mieszkańców, - wzrost zadowolenia mieszkańców, 	2017-2024	1.000.000 zł	- budżet gminy -środki zewnętrzne
7	Budowa i wyposażenie placu zabaw	<ul style="list-style-type: none"> -stworzenie bezpiecznego miejsca rekreacji dla dzieci i młodzieży, - zmiana estetyki miejscowości, zaspokojenie potrzeb społecznych, - wzrost aktywności społeczności lokalnej. 	2017-2024	350.000 zł	- budżet gminy -środki zewnętrzne
8.	Przebudowa, remont świetlicy	<ul style="list-style-type: none"> - zaspokojenie potrzeb mieszkańców poprzez możliwość rozwoju swoich zainteresowań i pasji, - zmiana estetyki miejscowości - wzrost aktywności społeczności lokalnej 	2017-2024	300.000 zł	- budżet gminy -środki zewnętrzne

VI. Wdrażanie i monitorowanie Planu Odnowy Miejscowości

Wdrażanie i monitorowanie Planu Odnowy Miejscowości rozpocznie się poprzez wprowadzenie go w życie uchwałą Rady Miejskiej w Kamieńsku. Wdrożenie Planu zleca się Burmistrzowi Kamińska, Radzie Miejskiej w Kamieńsku.

Monitorowanie każdego przedsięwzięcia – czyli dbanie o prawidłowy jego przebieg przez cały czas jego trwania polega na systematycznym zbieraniu, zestawianiu i ocenie informacji rzeczowych i finansowych w postaci ustalonych wskaźników, które opisują jego postęp i efekty.

W monitorowaniu biorą udział wszystkie podmioty oraz komórki organizacyjne Urzędu Miejskiego w Kamieńsku zaangażowane we wdrażanie Planu Odnowy Miejscowości Kamińsk.

VII. Podsumowanie

Opracowany Plan Odnowy Miejscowości ma przede wszystkim przyczynić się do podniesienia standardu życia mieszkańców Kamińska poprzez realizację wskazanych w nim przedsięwzięć. Podejmowane działania mają służyć:

- integracji społeczności lokalnej,
- rozwojowi i promocji wartości związanych z miejscową specyfiką społeczną i kulturową,
- zagospodarowaniu wolnego czasu dzieci i młodzieży oraz rozwojowi organizacji społecznych,
- poprawie infrastruktury technicznej, a tym samym poprawie estetyki miejscowości,
- zapewnieniu dobrych warunków życia i rozwoju osobowego dla wszystkich mieszkańców.

PRZEWODNICZĄCY
RADY MIEJSKIEJ
w Kamieńsku
Jarostaw Kozik