

Znak: **IOŚ.6730.23.2021.JB**

**DECYZJA NR 9/2022
O WARUNKACH ZABUDOWY**

Na podstawie art. 4 ust. 2 pkt 2, art. 59 ust. 1, art. 60 ust. 1 i 4, art. 61 ust. 1 w związku z art. 61 ust. 3 ustawy z dnia 27 marca 2003 r. o planowaniu i zagospodarowaniu przestrzennym (Dz. U. z 2021 r. poz. 741 z późn. zm.), §2 Rozporządzenia Ministra Infrastruktury z dnia 26 sierpnia 2003 r. w sprawie oznaczeń i nazewnictwa stosowanych w decyzji o ustaleniu lokalizacji inwestycji celu publicznego oraz w decyzji o warunkach zabudowy (Dz. U. Nr 164, poz. 1589) oraz art. 104 ustawy z dnia 14 czerwca 1960 r. Kodeks postępowania administracyjnego (Dz. U. z 2021 r. poz. 735 z późn. zm.) oraz po rozpatrzeniu wniosku z dnia 17 września 2021 r., (data uzupełnienia 3 listopada 2021r.), (data uzupełnienia 7 grudnia 2021r.), PV ENERGY 6 Sp. z o.o., ul. Leszka Czarnego 5, 35-615 Rzeszów

dla inwestycji obejmującej:

budowę farmy fotowoltaicznej – instalacji odnawialnego źródła energii wraz z niezbędną infrastrukturą techniczną na działkach nr ewid. 262/11, 262/12, 262/13, 262/14, (obręb Barczkowice) położonych w gminie Kamieńsk

określam sposób zagospodarowania i warunki zabudowy terenu

wyznaczonego na załączniku graficznym nr 1 sporządzonym na mapie w skali 1:1000, liniami rozgraniczającymi teren inwestycji pokrywającymi się z granicą terenu objętego wnioskiem,

dla inwestycji obejmującej

budowę farmy fotowoltaicznej – instalacji odnawialnego źródła energii wraz z niezbędną infrastrukturą techniczną,

i ustalam:

rodzaj zabudowy:

- zabudowa produkcyjna,

oraz funkcję zabudowy:

- budowa farmy fotowoltaicznej – instalacji odnawialnego źródła energii wraz z niezbędną infrastrukturą techniczną,

Realizacja zamierzenia wymaga spełnienia następujących warunków i szczegółowych zasad zagospodarowania terenu oraz jego zabudowy wynikająca z przepisów odrębnych w zakresie:

1. warunków i wymagań ochrony i kształtowania ładu przestrzennego:

- 1) ze względu na charakter inwestycji – farma fotowoltaiczna - instalacja odnawialnego źródła energii – nie ustala się wskaźnika wielkości powierzchni nowej zabudowy w stosunku do powierzchni działki albo terenu, udziału powierzchni biologicznie czynnej,
- 2) parametry techniczne oraz zakres przedsięwzięcia projektowanych wolnostojących paneli fotowoltaicznych – instalacji odnawialnego źródła energii wraz z niezbędną infrastrukturą:
 - a) konstrukcja stołów pod moduły fotowoltaiczne,
 - b) panele fotowoltaiczne,
 - c) inwertery wraz instalacjami kablowymi,
 - d) rozdzielnica prądu,
 - e) kontenerowa stacja transformatorowa (moc oraz powierzchnia w zależności od sposobu podłączenia do sieci elektroenergetycznej),

- f) przyłącze energetyczne napowietrzne lub kablowe (w zależności od warunków przyłączenia do sieci elektroenergetycznej),
- g) ogrodzenie instalacji fotowoltaicznej z siatki bez podmurówki,
- 3) realizacja planowanej inwestycji zgodnie z ustawą z dnia 10 kwietnia 1997 r. – Prawo energetyczne (Dz. U. z 2021 r. poz. 716 z późn. zm.),
- 4) projekt techniczny planowanej inwestycji musi uwzględniać warunki wynikające z:
 - a) ustawy z 7 lipca 1994 r. – Prawo budowlane (Dz. U. z 2021 r. poz. 2351 z późn. zm.),
 - b) rozporządzenia Ministra Infrastruktury z dnia 12 kwietnia 2002 r. jakim powinny odpowiadać budynki i ich usytuowanie (Dz. U. z 2019 r. poz. 1643),
 - c) rozporządzenia Ministra Środowiska z dnia 14 czerwca 2007 r. w sprawie dopuszczalnych poziomów hałasu w środowisku (Dz. U. z 2014 r., poz. 112).

2. ochrony środowiska i zdrowia ludzi, przyrody i krajobrazu:

- zgodnie z ustawą z dnia 3 lutego 1995 r. o ochronie gruntów rolnych i leśnych (Dz. U. z 2021 r. poz. 1326) planowana inwestycja jest zgodna z obowiązującymi przepisami. Na działce nr ewid. 262/11 są następujące grunty RIVb-0,6168 ha, na działce nr ewid. 262/12 są następujące grunty: RIVa-0.0106 ha, RIVb-0.5268 ha, na działce nr ewid. 262/13 są następujące grunty: RIVb-0.6314 ha, na działce nr ewid. 262/14 są następujące grunty: RIVb-0.6548 ha. Teren nie wymaga uzyskania zgody na zmianę przeznaczenia gruntów rolnych i leśnych na cele nierolnicze i nieleśne.
- do wniosku dołączono decyzję Burmistrza Kamieńska, znak: IOŚ.6220.5.2021.IU. z dnia 27.08.2021 r., stwierdzającą brak potrzeby przeprowadzenia oceny oddziaływania na środowisko przedsięwzięcia określonego przez wnioskodawcę pod nazwą „Budowa instalacji systemów energii odnawialnych- farma fotowoltaiczna „Rejon Barczkowice” pole generacyjne 1, na działkach o nr ewid. 262/11, 262/12, 262/13, 262/14, obr. Barczkowice gmina Kamieńsk,
- realizacja inwestycji zgodnie z decyzją Burmistrza Kamieńska, znak: IOŚ.6220.5.2021.IU. z dnia 27.08.2021 r.,
- teren inwestycji znajduje się w zasięgu głównego zbiornika wód podziemnych Nr 408 Niecka Miechowska NW,
- zgodnie z art. 74 ust. 1 ustawy z dnia 27 kwietnia 2001 r. Prawo ochrony środowiska (Dz. U z 2021 r., poz. 1973 z późn. zm.) w trakcie przygotowywania i realizacji inwestycji należy zapewnić oszczędne korzystanie z terenu,
- prowadzenie inwestycji na gruncie powinno odbywać się zgodnie z ogólnie przyjętymi zasadami ochrony przyrody – ustawa z dnia 16 kwietnia 2004 r. o ochronie przyrody (Dz. U. z 2021 r. poz. 1098),
- przepisy prawa w zakresie ochrony środowiska obowiązują inwestora,
- zapewnienie niemożności przenikania substancji szkodliwych do gruntu,
- ochrona przed hałasem zgodna z przepisami odrębnymi,
- na terenie inwestycji nie występują urządzenia melioracji wodnych.

3. ochrony dziedzictwa kulturowego i zabytków oraz dóbr kultury współczesnej:

- planowana inwestycja znajduje się poza strefami wymagającymi szczególnej ochrony konserwatorskiej,
- w przypadku prowadzenia prac ziemnych należy postępować zgodnie z art. 32 ust. 1 ustawy z dnia 23 lipca 2003 r. o ochronie zabytków i opiece nad zabytkami (Dz. U. z 2021 r. poz. 710).

4. obsługi w zakresie infrastruktury technicznej i komunikacji:

- realizacja infrastruktury technicznej i obsługi komunikacyjnej – zgodnie z przepisami szczegółowymi na warunkach zarządców sieci i dróg,
- w przypadku przebudowy sieci i urządzeń infrastruktury kolidujących z projektowaną inwestycją, wszelkie zmiany w przebiegu czy usytuowaniu obiektów infrastruktury należy uzgodnić z właściwym zarządcą sieci,
- zasilanie w energię elektryczną - brak zapotrzebowania,
- energia elektryczna wyprodukowana przez elektrownię fotowoltaiczną będzie przesyłana do sieci elektroenergetycznej, na warunkach określonych w technicznych warunkach

przyłączenia wydanych przez operatora sieci dystrybucyjnej po uzyskaniu wnioskowanej decyzji o warunkach zabudowy. Stosownie do treści art. 7 ust. 8d pkt 1 ustawy z dnia 10 kwietnia 1997 r. Prawo energetyczne (Dz. U. z 2021 r. poz. 716 z późn. zm.) decyzja o warunkach zabudowy zostanie załączona do wniosku o wydanie warunków przyłączenia obiektu do sieci elektroenergetycznej. Zgodnie z wyrokiem Wojewódzkiego Sądu Administracyjnego w Białymstoku (II SA/Bk 940/17) „... przepis art. 61 ust. 1 pkt 3 ustawy planistycznej nie zawiera warunku zapewnienia odbioru wyprodukowanej energii”,

- gospodarka odpadami powstającymi na skutek prowadzenia działalności zgodna z przepisami szczególnymi - odpady poddawane selektywnej zbiórce, magazynowane w przeznaczonych do tego celu kontenerach, opróżnianych przez specjalistyczne przedsiębiorstwa,
- odprowadzanie wód opadowych i roztopowych - na nieutwardzony teren działek nr ewid. 262/11, 262/12, 262/13, 262/14,
- usytuowanie obiektu w obrębie istniejącej linii napowietrznej średniego napięcia winno być zgodne z obowiązującymi przepisami,
- wszystkie prace budowlane w pobliżu czynnych linii elektroenergetycznych, należy wykonywać zgodnie z wymaganiami zawartymi w Rozporządzeniu Ministra Pracy i Polityki Socjalnej z dnia 26 września 1997 r. w sprawie ogólnych przepisów bezpieczeństwa i higieny pracy (Dz. U. nr 169, poz. 1650), Rozporządzeniu Ministra Rodziny, Pracy i Polityki Społecznej z dnia 12 czerwca 2018 r. w sprawie najwyższych dopuszczalnych stężeń i natężeń czynników szkodliwych dla zdrowia w środowisku pracy (Dz. U. z 2018 r. poz. 1286) oraz Rozporządzeniu Ministra Infrastruktury z dnia 6 lutego 2003 r. w sprawie bezpieczeństwa i higieny pracy podczas wykonywania robót budowlanych (Dz. U. z 2003 r. nr 47 poz. 401),
- uzyskano opinie od PGE Dystrybucja S.A. z dnia 26.01.2022, znak: L.dz.RZ/MP/p.833/w.739/2022 oraz wykaz przepisów regulujących zabudowę w pobliżu i pod linią elektroenergetyczną 15 kV:
 - a) Polska Norma PN-E-50341-1 „Elektroenergetyczne linie napowietrzne”, PN-E-50423-1 „Elektroenergetyczne linie napowietrzne prądu przemiennego powyżej 1 kV do 45 kV włącznie”,
 - b) Rozporządzenie Ministra Pracy i Polityki Socjalnej z dnia 29 listopada 2002 r. w sprawie najwyższych dopuszczalnych stężeń i natężeń czynników szkodliwych dla zdrowia w środowisku pracy (Dz.U. nr 2002 poz. 217 z 1833 z późniejszymi zmianami),
 - c) Rozporządzenie Ministra Gospodarki z dnia 28 marca 2013 r. w sprawie bezpieczeństwa i higieny pracy przy urządzeniach energetycznych (Dz.U. nr 4 poz. 492 z 2013 r.)
 - d) Rozporządzenie Ministra Infrastruktury z dnia 6 lutego 2003 r. w sprawie bezpieczeństwa i higieny pracy podczas wykonywania robót budowlanych (Dz.U. nr 47 poz. 401 z 2003 r.)
 - e) Rozporządzenie Ministra Infrastruktury z dnia 23 czerwca 2003 r. w sprawie informacji dotyczącej bezpieczeństwa i ochrony zdrowia oraz planu bezpieczeństwa i ochrony zdrowia (Dz.U. z 2003 r. nr 120 poz. 1126).

5. wymagań dotyczących ochrony interesów osób trzecich:

1. Na etapie projektu budowlanego należy zapewnić spełnienie wymagań ochrony interesów osób trzecich w rozumieniu art. 5 ustawy z dnia 7 lipca 1994 r. – Prawo budowlane.
2. Planowana inwestycja na etapie użytkowania nie może pozbawiać osób trzecich dostępu do drogi publicznej, możliwości korzystania z wody, kanalizacji, energii elektrycznej i ciepłej, środków łączności, dostępu do światła dziennego do pomieszczeń przeznaczonych na pobyt ludzi, nie może powodować uciążliwości powodowanych przez hałas, wibracje, zakłócenia elektryczne i promieniowanie oraz zanieczyszczać powietrza, wody i gleby.
3. Ewentualne uciążliwości powstałe w trakcie eksploatacji inwestycji nie mogą wykraczać poza granice nieruchomości przedmiotowej działki.
4. Projekt techniczny musi uwzględniać warunki wynikające z ustawy z dnia 7 lipca 1994 r. – Prawo budowlane oraz rozporządzenia Ministra Infrastruktury z dnia 12 kwietnia 2002 r.

w sprawie warunków technicznych, jakim powinny odpowiadać budynki i ich usytuowanie (Dz. U. z 2019 r. poz. 1643),

Niniejsza decyzja nie rodzi praw do terenu oraz nie narusza prawa własności i uprawnień osób trzecich – art. 63 ust. 2 ustawy o planowaniu i zagospodarowaniu przestrzennym. Zgodnie z art. 63 ust. 4 ustawy – wnioskodawcy, który nie uzyskał prawa do terenu nie przysługuje roszczenie o zwrot nakładów poniesionych w związku z otrzymaną decyzją ustalającą warunki zabudowy.

6. ochrony obiektów budowlanych na terenach górniczych:

Działki nr ewid. 262/11, 262/12, 262/13, 262/14, (obręb Barczkowice) położone w gminie Kamieńsk nie znajdują się w terenie górniczym.

Uzasadnienie

PV ENERGY 6 Sp. z o.o., ul. Leszka Czarnego 5, 35-615 Rzeszów w dniu 17 września 2021 r., (data uzupełnienia 3 listopada 2021r.), (data uzupełnienia 7 grudnia 2021r.), wystąpiło z wnioskiem w sprawie wydania decyzji o warunkach zabudowy dla zadania inwestycyjnego polegającego na budowie farmy fotowoltaicznej – instalacji odnawialnego źródła energii wraz z niezbędną infrastrukturą techniczną w zabudowie produkcyjnej na działkach nr ewid. 262/11, 262/12, 262/13, 262/14, (obręb Barczkowice) położonych w gminie Kamieńsk.

Z uwagi na brak miejscowego planu zagospodarowania przestrzennego dla terenu, na którym planowana jest ww. inwestycja, warunki zabudowy dla działki określonej we wniosku, ustala się na podstawie art. 61 ustawy z dnia 27 marca 2003 r. o planowaniu i zagospodarowaniu przestrzennym, zgodnie z Rozporządzeniem Ministra Infrastruktury z dnia 26 sierpnia 2003 r. w sprawie sposobu ustalania wymagań dotyczących nowej zabudowy i zagospodarowania terenu w przypadku braku miejscowego planu zagospodarowania przestrzennego (Dz. U. Nr 164, poz. 1588).

Zgodnie z przepisami art. 60 ust. 4, ustawy z dnia 27 marca 2003 r. o planowaniu i zagospodarowaniu przestrzennym projekt decyzji został sporządzony przez osobę, o której mowa w art. 5 ww. ustawy, która posiada kwalifikacje do wykonywania zawodu urbanisty na terytorium Rzeczypospolitej Polskiej.

W związku z wejściem w życie ustawy z dnia z dnia 19 lipca 2019 r. o zmianie ustawy o odnawialnych źródłach energii oraz niektórych innych ustaw (Dz. U. z 2019 r. poz. 1524), które zmieniły art. 61 ust. 3 ustawy z dnia 27 marca 2003 r. o planowaniu i zagospodarowaniu przestrzennym przepisów ust. 1 pkt 1 i 2 nie stosuje się do instalacji odnawialnego źródła energii w rozumieniu art. 2 pkt 13 ustawy z dnia 20 lutego 2015 r. o odnawialnych źródłach energii.

Farma fotowoltaiczna wraz z niezbędną infrastrukturą techniczną zalicza się do instalacji odnawialnego źródła energii w rozumieniu art. 2 pkt 13 ustawy z dnia 20 lutego 2015 r. o odnawialnych źródłach energii.

Do wniosku dołączono decyzję Burmistrza Kamieńska, znak: IOŚ.6220.5.2021.IU. z dnia 27.08.2021 r., stwierdzającą brak potrzeby przeprowadzenia oceny oddziaływania na środowisko przedsięwzięcia określonego przez wnioskodawcę pod nazwą „Budowa instalacji systemów energii odnawialnych- farma fotowoltaiczna „Rejon Barczkowice” pole, generacyjne 1, na działkach o nr ewid. 262/11, 262/12, 262/13, 262/14 obr. Barczkowice gmina Kamieńsk.

Po dokonaniu analizy warunków i zasad zagospodarowania terenu oraz jego zabudowy wynikających z przepisów odrębnych oraz analizie stanu faktycznego a także, zgodnie z art. 53 ust. 4 ustawy z dnia 27 marca 2003 r. o planowaniu i zagospodarowaniu przestrzennym, po uzgodnieniu decyzji z:

- Starostą Radomszczańskim, zgodnie z art. 53 ust. 5 ustawy z dnia 27 marca 2003 r. o planowaniu i zagospodarowaniu przestrzennym - uzgodnienie uważa się za dokonane, gdyż Urząd nie zajął stanowiska w terminie 2 tygodni od dnia doręczenia
- Dyrektorem Zarządu Zlewni w Sieradzu Państwowego Gospodarstwa Wodnego Wody Polskie, zgodnie z art. 53 ust. 5 ustawy z dnia 27 marca 2003 r. o planowaniu i zagospodarowaniu przestrzennym - uzgodnienie uważa się za dokonane, gdyż Urząd nie zajął stanowiska w terminie 2 tygodni od dnia doręczenia
- Ministrem Klimatu i Środowiska, zgodnie z art. 53 ust. 5 ustawy z dnia 27 marca 2003 r. o planowaniu

- i zagospodarowaniu przestrzennym - uzgodnienie uważa się za dokonane, gdyż Urząd nie zajął stanowiska w terminie 2 tygodni od dnia doręczenia
- Marszałkiem Województwa Łódzkiego zgodnie z art. 53 ust. 5 ustawy z dnia 27 marca 2003 r. o planowaniu i zagospodarowaniu przestrzennym - uzgodnienie uważa się za dokonane, gdyż Urząd nie zajął stanowiska w terminie 2 tygodni od dnia doręczenia

Uzyskano opinię od:

- PGE Dystrybucja S.A., z dnia 26.01.2022 r., znak: L.dz.RZ/MP/p.833/w.739/2022

oraz po stwierdzeniu, że wnioskowana inwestycja spełnia łącznie warunki określone w art. 61 ust. 1 w związku z art. 61 ust. 5 należało orzec jak w sentencji.

Pouczenie:

Niniejsza decyzja wygaśnie jeżeli zostanie uchwalony miejscowy plan zagospodarowania przestrzennego lub jego zmiana zawierająca ustalenia inne niż ustalenia decyzji z wyjątkiem przypadku, gdy zostanie wydana ostateczna decyzja o pozwoleniu na budowę (art. 65 ustawy o planowaniu i zagospodarowaniu przestrzennym).

Zgodnie z art. 55 ustawy o planowaniu i zagospodarowaniu przestrzennym niniejsza decyzja wiąże organ wydający decyzje o pozwoleniu na budowę.


Od niniejszej decyzji przysługuje stronom prawo wniesienia odwołania do Samorządowego Kolegium Odwoławczego w Piotrkowie Trybunalskim za pośrednictwem Burmistrza Kamięńska w terminie 14– tu dni od daty jej doręczenia.

Zgodnie z art. 127a §1, §2 ustawy z dnia 14 czerwca 1960 r. Kodeks postępowania administracyjnego, w trakcie biegu terminu do wniesienia odwołania strona może zrzec się prawa do wniesienia odwołania. Z dniem doręczenia tutejszemu organowi oświadczenia o zrzeczeniu się prawa do wniesienia odwołania przez ostatnią ze stron postępowania, decyzja staje się ostateczna i prawomocna.

Załączniki:

1. Zał. Nr 1 sporządzony na mapie sytuacyjno-wysokościowej w skali 1:1000;
2. Wyniki analizy - część tekstowa – zał. Nr 1a;
- część graficzna – zał. Nr 1b.





Otrzymują:



BURMISTRZ
Bogdan Pawłowski

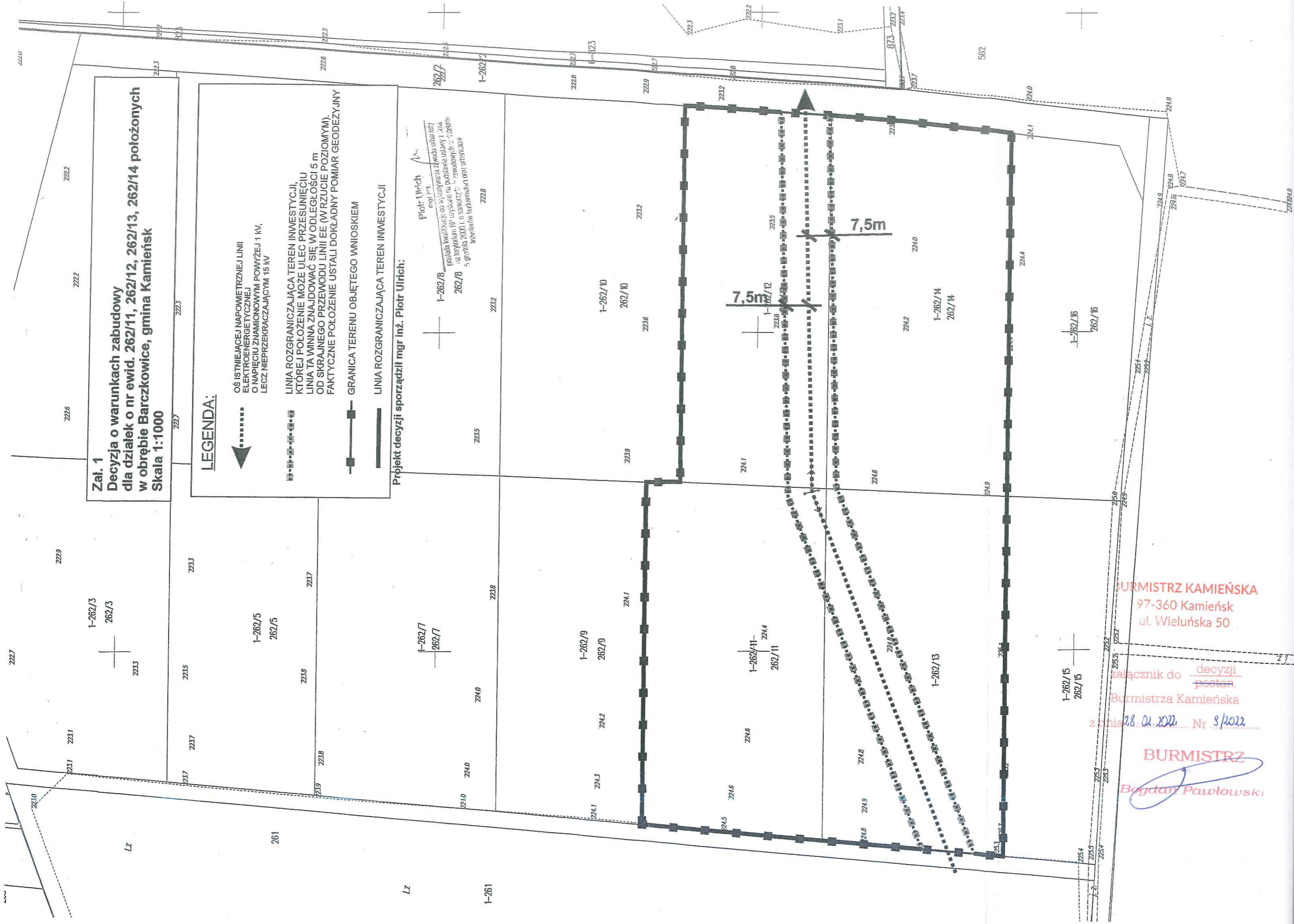
Zal. 1
Decyzja o warunkach zabudowy
dla działek o nr ewid. 262/11, 262/12, 262/13, 262/14 położonych
w obrębie Barczkowice, gmina Kamięnsk
Skala 1:1000

LEGENDA:

- 
 OŚ ISTNIEJĄCEJ NAPIĘTRZNEJ LINII ELEKTROENERGETYCZNEJ O NAPIĘCIU ZNAMIONOWYM POWYŻEJ 1 kV, LECZ NIEPRZEKRACZAJĄCYM 15 kV
- 
 LINIA ROZGRANICZAJĄCA TEREN INWESTYCJI, KTOREJ POŁOŻENIE MOŻE ULEC PRZESUNIĘCIU LINIA TA WINNA ZNAJDOWAĆ SIĘ W ODLEGŁOŚCI 5 m OD SKRAJNEGO PRZEWODU LINII EE (W RZUCIE POZIOMYM). FAKTYCZNE POŁOŻENIE USTALI DOKŁADNY POMIAR GEODEZYJNY
- 
 GRANICA TERENU OBJĘTEGO WNIOSEM
- 
 LINIA ROZGRANICZAJĄCA TEREN INWESTYCJI

Projekt decyzji sporządził mgr inż. Piotr Ulrich:

mgr inż. **Piotr Ulrich**
 posiada kwalifikacje do wykonywania zawodu urbanisty na podstawie ustawy z dnia 12 kwietnia 2009 r. o sędziach zawodowych architektów, inżynierów budownictwa oraz urbanistów



BURMISTRZ KAMIEŃSKA
 97-360 Kamięnsk
 ul. Wieluńska 50

załącznik do decyzji
postan.
 Burmistrza Kamięnska

z dnia 28.01.2022. Nr 9/2022

BURMISTRZ
Bohdan Pawłowski

WYNIKI ANALIZY – część tekstowa – załącznik Nr 1 a do decyzji o warunkach zabudowy

1. Wszystkie warunki, o których mowa w art. 61 ust. 1 w związku z art. 61 ust. 3 zostały łącznie spełnione.
2. Analiza i przepisy odrębne pozwalają na określenie następujących warunków do wydania decyzji administracyjnej:

2.1. Zgodnie z art. 61 ust 3 ustawy z 27 marca 2003 r. o planowaniu i zagospodarowaniu przestrzennym (Dz. U. z 2021 r. poz. 741, 784, 922, 1873), ze względu na rodzaj inwestycji – budowa instalacji odnawialnego źródła energii w rozumieniu art. 2 pkt 13 ustawy z dnia 20 lutego 2015 r. o odnawialnych źródłach energii (Dz. U. z 2021 r. poz. 610, 1093), decyzja o warunkach zabudowy i zagospodarowania terenu może zostać wydana z pominięciem szczegółowej analizy istniejącego stanu zabudowy na terenie przylegającym do analizowanej działki tj. działka sąsiednia dostępna z tej samej drogi publicznej nie musi być zabudowana w sposób pozwalający na określenie wymagań dotyczącej nowej zabudowy w zakresie kontynuacji funkcji, parametrów, cech i wskaźników kształtowania zabudowy oraz zagospodarowania terenu, w tym gabarytów i formy architektonicznej obiektów budowlanych, linii zabudowy oraz intensywności wykorzystania terenu. Ponadto, teren nie musi mieć dostępu do drogi publicznej,

- a) ze względu na charakter inwestycji – instalacja odnawialnego źródła energii – nie ustala się wskaźnika wielkości powierzchni nowej zabudowy w stosunku do powierzchni działki albo terenu, udziału powierzchni biologicznie czynnej,
- b) parametry techniczne oraz zakres przedsięwzięcia dla planowanej inwestycji:
 - konstrukcja stołów pod moduły fotowoltaiczne,
 - panele fotowoltaiczne,
 - inwertery wraz instalacjami kablowymi,
 - rozdzielnica prądu,
 - kontenerowa stacja transformatorowa (moc oraz powierzchnia w zależności od sposobu podłączenia do sieci elektroenergetycznej),
 - przyłącze energetyczne napowietrzne lub kablowe (w zależności od warunków przyłączenia do sieci elektroenergetycznej),
 - ogrodzenie instalacji fotowoltaicznej z siatki bez podmurówki,
 - realizacja planowanej inwestycji zgodnie z ustawą z dnia 10 kwietnia 1997 r. – Prawo energetyczne (Dz. U. z 2021 r. poz. 716, 868, 1093, 1505, 1642),
- c) projekt techniczny planowanej inwestycji musi uwzględniać warunki wynikające z:
 - ustawy z 7 lipca 1994 r. – Prawo budowlane (Dz. U. z 2020 r. poz. 1333, z późn. zm.),
 - rozporządzenia Ministra Infrastruktury z dnia 12 kwietnia 2002 r. w sprawie warunków technicznych, jakim powinny odpowiadać budynki i ich usytuowanie (Dz. U. z 2019 r. poz. 1643),
 - rozporządzenia Ministra Środowiska z dnia 14 czerwca 2007 r. w sprawie dopuszczalnych poziomów hałasu w środowisku (Dz. U. z 2014 r., poz. 112),

2.2. Zgodnie z art. 61 ust. 1 pkt 2 – teren ma dostęp do drogi publicznej

- a) Elektrownia fotowoltaiczna wraz z niezbędną infrastrukturą techniczną zalicza się do instalacji odnawialnego źródła energii w rozumieniu art. 2 pkt 13 ustawy z dnia 20 lutego 2015 r. o odnawialnych źródłach energii. Wydanie decyzji o warunkach zabudowy dla takiej inwestycji jest możliwe jedynie w przypadku łącznego spełnienia warunków określonych w art. 61 ust. 1 pkt 3-5 tej ustawy.

Planowana inwestycja spełnia art. 61 ust. 1 pkt 2 ustawy o planowaniu i zagospodarowaniu przestrzennym.

2.3. Zgodnie z art. 61 ust. 1 pkt 3 – istniejące lub projektowane uzbrojenie terenu, z uwzględnieniem ust. 5, jest wystarczające dla zamierzenia budowlanego

- a) realizacja infrastruktury technicznej i obsługi komunikacyjnej – zgodnie z przepisami szczegółowymi na warunkach zarządców sieci i dróg,
- b) w przypadku przebudowy sieci i urządzeń infrastruktury kolidujących z projektowaną inwestycją, wszelkie zmiany w przebiegu czy usytuowaniu obiektów infrastruktury należy uzgodnić z właściwym zarządcą sieci,
- c) zasilanie w energię elektryczną – brak zapotrzebowania,
- d) energia elektryczna wyprodukowana przez elektrownię fotowoltaiczną będzie przesyłana do sieci elektroenergetycznej, na warunkach określonych w technicznych warunkach przyłączenia wydanych przez operatora sieci dystrybucyjnej po uzyskaniu wnioskowanej decyzji o warunkach zabudowy. Stosownie do treści art. 7 ust. 8d pkt 1

ustawy z dnia 10 kwietnia 1997 r. Prawo energetyczne (Dz. U. z 2021 r. poz. 716, 868,1093, 1505, 1642) decyzja o warunkach zabudowy zostanie załączona do wniosku o wydanie warunków przyłączenia obiektu do sieci elektroenergetycznej. Zgodnie z wyrokiem Wojewódzkiego Sądu Administracyjnego w Białymstoku (II SA/Bk 940/17) „... przepis art. 61 ust. 1 pkt 3 ustawy planistycznej nie zawiera warunku zapewnienia odbioru wyprodukowanej energii”,

- e) zaopatrzenie w wodę – brak zapotrzebowania,
- f) gospodarka odpadami powstającymi na skutek prowadzenia działalności zgodna z przepisami szczególnymi - odpady poddawane selektywnej zbiórce, magazynowane w przeznaczonych do tego celu kontenerach, opróżnianych przez specjalistyczne przedsiębiorstwa,
- g) odprowadzanie wód opadowych i roztopowych - na nieutwardzony teren działek nr ewid. 262/11, 262/12, 262/13, 262/14,
- h) zapewnienie niemożności przenikania substancji szkodliwych do gruntu,
- i) ochrona przed hałasem zgodna z przepisami odrębnymi,
- j) przy projektowaniu i budowie stosować właściwe odległości od sieci i urządzeń technicznych, a w przypadku kolizji z istniejącym uzbrojeniem ewentualna przebudowa na warunkach i za zgodą gestora sieci,
- k) realizacja planowanej inwestycji zgodnie z ustawą z dnia 10 kwietnia 1997 r. – Prawo energetyczne (Dz. U. z 2021 r. poz. 716, 868,1093, 1505, 1642),
- l) usytuowanie obiektu w obrębie istniejącej linii napowietrznej średniego napięcia winno być zgodne z obowiązującymi przepisami,
- m) wszystkie prace budowlane w pobliżu czynnych linii elektroenergetycznych, należy wykonywać zgodnie z wymaganiami zawartymi w Rozporządzeniu Ministra Pracy i Polityki Socjalnej z dnia 26 września 1997 r. w sprawie ogólnych przepisów bezpieczeństwa i higieny pracy (Dz. U. nr 169, poz. 1650), Rozporządzeniu Ministra Rodziny, Pracy i Polityki Społecznej z dnia 12 czerwca 2018 r. w sprawie najwyższych dopuszczalnych stężeń i natężeń czynników szkodliwych dla zdrowia w środowisku pracy (Dz. U. z 2018 r. poz. 1286) oraz Rozporządzeniu Ministra Infrastruktury z dnia 6 lutego 2003 r. w sprawie bezpieczeństwa i higieny pracy podczas wykonywania robót budowlanych (Dz. U. z 2003 r. nr 47 poz. 401),
- n) ustala się obowiązek uzyskania opinii od PGE Dystrybucja S.A., dotyczącej lokalizowania projektowanych obiektów na etapie opracowania projektu budowlanego względem istniejącej infrastruktury elektroenergetycznej.

2.4. Zgodnie z art. 61 ust. 1 pkt 4 – teren nie wymaga uzyskania zgody na zmianę przeznaczenia gruntów rolnych i leśnych na cele nierolnicze i nieleśne albo jest objęty zgodą uzyskaną przy sporządzaniu miejscowych planów, które utraciły moc na podstawie art. 67 ustawy, o której mowa w art. 88 ust. 1 ustawy o planowaniu i zagospodarowaniu przestrzennym

- a) Zgodnie z ustawą z dnia 3 lutego 1995 r. o ochronie gruntów rolnych i leśnych (Dz. U. z 2021 r. poz. 1326) planowana inwestycja jest zgodna z obowiązującymi przepisami. Na działce nr ewid. 262/11 są następujące grunty RIVb-0,6168 ha, na działce nr ewid. 262/12 są następujące grunty: RIVa-0.0106 ha, RIVb-0.5268 ha, na działce nr ewid. 262/13 są następujące grunty: RIVb-0.6314 ha, na działce nr ewid. 262/14 są następujące grunty: RIVb-0.6548 ha. Teren nie wymaga uzyskania zgody na zmianę przeznaczenia gruntów rolnych i leśnych na cele nierolnicze i nieleśne.

2.5. Zgodnie z art. 61 ust. 1 pkt 5 – decyzja jest zgodna z przepisami odrębnymi

- a) ustalenie warunków zabudowy dla wnioskowanej inwestycji jest zgodne z przepisami odrębnymi.

2.6. Zgodnie z art. 61 ust. 2 – przepisów ust. 1 pkt 1 nie stosuje się do inwestycji produkcyjnych lokalizowanych na terenach przeznaczonych na ten cel w planach miejscowych, które utraciły moc na podstawie art. 67 ust. 1 ustawy, o której mowa w art. 88 ust. 1

- a) nie stosuje się.

2.7. Zgodnie z art. 61 ust. 3 – przepisów ust. 1 pkt 1 i 2 nie stosuje się do linii kolejowych, obiektów liniowych i urządzeń infrastruktury technicznej, a także instalacji odnawialnego źródła energii w rozumieniu art. 2 pkt 13 ustawy z dnia 20 lutego 2015 r. o odnawialnych źródłach energii

- a) farma fotowoltaiczna wraz z niezbędną infrastrukturą techniczną zalicza się do instalacji odnawialnego źródła energii w rozumieniu art. 2 pkt 13 ustawy z dnia 20 lutego 2015 r. o odnawialnych źródłach energii. Wydanie decyzji o warunkach zabudowy dla takiej inwestycji jest możliwe jedynie w przypadku łącznego spełnienia warunków określonych w art. 61 ust. 1 pkt 3-5 tej ustawy.

- 2.8. Zgodnie z art. 61 ust. 4 – przepisów ust. 1 pkt 1 nie stosuje się do zabudowy zagrodowej, w przypadku gdy powierzchnia gospodarstwa rolnego związanego z tą zabudową przekracza średnią powierzchnię gospodarstwa rolnego w danej gminie
a) nie stosuje się.
- 2.9. Zgodnie z art. 61 ust. 5 – warunek, o którym mowa w ust. 1 pkt 3, uznaje się za spełniony, jeżeli wykonanie uzbrojenia terenu zostanie zagwarantowane w drodze umowy zawartej między właściwą jednostką organizacyjną a inwestorem.
a) wykonanie projektowanego przyłącza energetycznego będzie zagwarantowane w drodze umowy między inwestorem, a właścicielem sieci.

BURMISTRZ KAMIEŃSKA

97-360 Kamieńsk
ul. Wieluńska 50

załącznik do decyzji
- postan.

Burmistrza Kamieńska

z dnia 28.02.2022 Nr 9/2022.....

Wyniki analizy sporządził: mgr inż. Piotr Ulrich

[Faint stamp and illegible text]

BURMISTRZ

[Signature]
Bogdan Pawłowski



Zal. 1b
 Wyniki analizy funkcji oraz cech zabudowy
 dla działek nr ewid. 262/11, 262/12, 262/13, 262/14
 (obręb Barczkowiec), położonych
 w gminie Kamięńsk
 Pomniejszona do skali 1:5000

LEGENDA	
---	Linia granic działki
---	Linia granic terenu
---	Linia granic strefy
---	Linia granic osiedla
---	Linia granic miejscowości
---	Linia granic gminy
---	Linia granic powiatu
---	Linia granic województwa
---	Linia granic państwa
---	Linia granic państwa
---	Linia granic państwa
---	Linia granic państwa
---	Linia granic państwa
---	Linia granic państwa
---	Linia granic państwa
---	Linia granic państwa

Piotr Uliśch
 mgr inż.

Posiada kwalifikacje do wykonywania zawodu inżyniera
 na terytorium RP uzyskane na podstawie dyplomu z dnia
 15 grudnia 2000 r. o specjalności "Inżynieria Budowlana"
 Inżynierów Biuroprojektowa OWP i P. Sp. z o.o.

BURMISTRZ KAMIĘŃSK
 97-360 Kamięńsk
 ul. Wieluńska 50

Pracownik do decyzji
postan.
 Urzędnicza Kamięńska
 28.02.2022. Nr. SP/2022

BURMISTRZ
Bogdan Pawłowski