











**Legenda do załącznika graficznego przedstawiającego podstawowe kierunki zmian funkcjonalno-przestrzennych obszaru rewitalizacji w Gminie Kamieński**

Numer przedsięwzięcia zgodnie z GPR	Nazwa projektu	Miejsce realizacji	Oznaczenie
1	Rewitalizacja kościoła parafialnego w Kamieńsku wraz z otoczeniem	działka nr ewid. 169 obręb 6 Kamieński	
2	Przebudowa budynku byłego internatu przy szkole ponadpodstawowej w Kamieńsku przy ul. Szkolnej 4 wraz ze zmianą sposobu użytkowania	działka nr ewid. 205/2 obręb 6 Kamieński	
3	Zagospodarowanie terenu przy budynku szkoły ponadpodstawowej w Kamieńsku przy ul. Szkolnej 4	działka nr ewid. 205/2 obręb 6 Kamieński	
4	Monitoring przestrzeni publicznej na terenie miasta Kamieński wraz z utworzeniem i wyposażeniem centrum monitoringu	obszar podlegający rewitalizacji	
5	Budowa ścieżek rowerowych na terenie miasta Kamieński	obszar podlegający rewitalizacji	
6	Budowa chodników w msc. Kamieński (ul. Akacyjowa, Lipowa, Sosnowa, Dębowa, Wojska Polskiego)	działka nr ewid. 46/2, 49/2, 53/12, 54/1, 56/34, 59 obręb 7 Kamieński	Poza obszarem rewitalizacji
7	Rozbudowa przedszkola w msc. Kamieński	działka nr 189/1 obręb 5 Kamieński	
8	Remont budynku infrastruktury sportowej wraz z modernizacją trybun na stadionie w mieście Kamieński	działka nr 95/2 obręb 7 Kamieński	
9	Rozbudowa pumptracka przy ul. Sportowej w msc. Kamieński wraz z budową naziemnego parku trampolin oraz małą architekturą	działka nr ewid. 95/2 obręb 7 Kamieński	
10	Adaptacja budynku przy Placu Wolności celem utworzenia Centrum Kultury Sportu i Turystyki w Kamieńsku	działka nr ewid. 22 obręb 5 Kamieński	
11	Rewitalizacja budynków mieszkalnych w Kamieńsku	obszar podlegający rewitalizacji	
12	Renowacja zabytkowego budynku stacji PKP wraz z adaptacją na centrum wystawiennicze oraz miejsce spotkań lokalnych twórców i artystów HARCÓWKA	dz. nr ewid. 1/7 obręb 10 Kamieński	poza obszarem rewitalizacji