
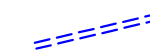



Budowa drogi w Napoleonowie – odc. II

-  – jezdnia
-  – przepust średn. 400
-  – oś rowu

P X= 5538282.33 Y= 4526545.07  
K X= 5538239.23 Y= 4526367.39



zakres aktualizacji mapy

