SZKIC DO PLANU ZAGOSPODAROWANIA PRZESTRZENNEGO DLA OBSZARU POŁOŻONEGO W OBRĘBIE GEODEZYJNYM SZCZECIN 2 PRZY ULICY W GRÓDEK KAMIEŃSKI

ZAŁĄCZNIK NR 1 DO UCHWAŁY NR XLIII/231/14
RADY MIEJSKIEJ w KAMIEŃSKU z dnia 31 sierpnia 2014 r.

SKALA
1 cm = 10 m
1 cm = 10 m

0 10 20 30 40 50 60 70 80 90 100 m

0,01 ha
0,25 ha
1,00 ha

LEGENDA (DOTYCZY CAŁEGO OPRACOWANIA)

OZNACZENIA BĘDĄCE OBOWIĄZUJĄCYMI USTALENIAMI PLANU:

- GRANICA OBSZARU OBJĘTEGO PLANEM MIEJSCOWYM
- LINIA ROZGRANICZAJĄCA TERENY O RÓŻNYM PRZEZNACZENIU LUB RÓŻNYCH ZASADACH ZAGOSPODAROWANIA
- NIEPRZEKRACZALNA LINIA ZABUDOWY
- GRANICA STREFY OCHRONNEJ NAD/OBLICZ LINII ELEKTROENERGETYCZNYCH
- MN_{RO} TEREN ZABUDOWY MIESZKANIOWEJ JEDNORODZINNEJ (TEREN GÓRNICZY)
- RM_{RO} TEREN ZABUDOWY ZAGRODOWEJ (TEREN GÓRNICZY)
- R_{RO} TEREN ROLNICZY (TEREN GÓRNICZY)
- ZL_{RO} TEREN LASU (TEREN GÓRNICZY)
- KDD_{RO} TEREN DRÓG DOJAZDOWYCH (TEREN GÓRNICZY)
- KDW_{RO} TEREN DRÓG WEWNĘTRZNYCH (TEREN GÓRNICZY)

OZNACZENIA INFORMACYJNE:

- GRANICA OBRĘBU
- STANOWISKO ARCHEOLOGICZNE
- GRANICA SLICH WEDŁUG BRUTTINESO

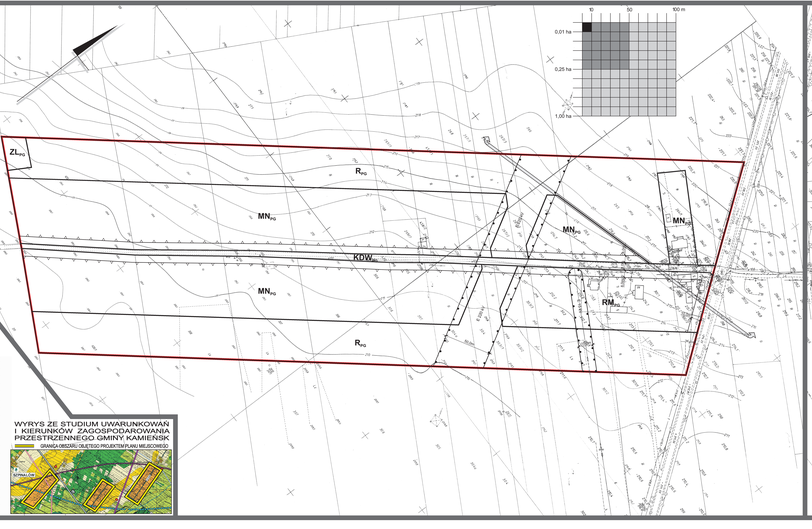

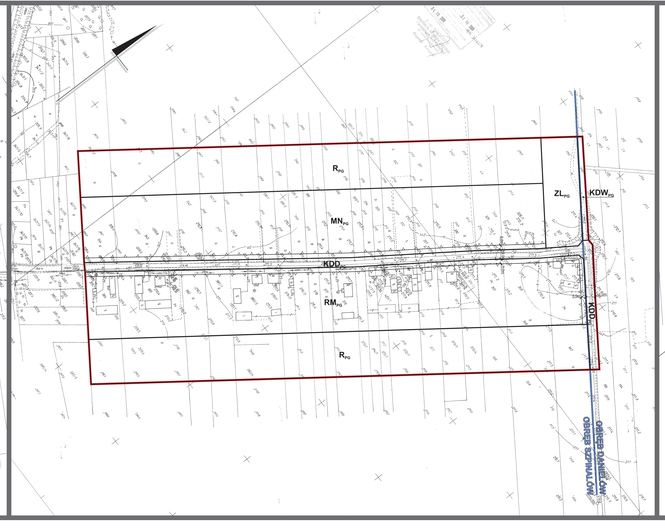

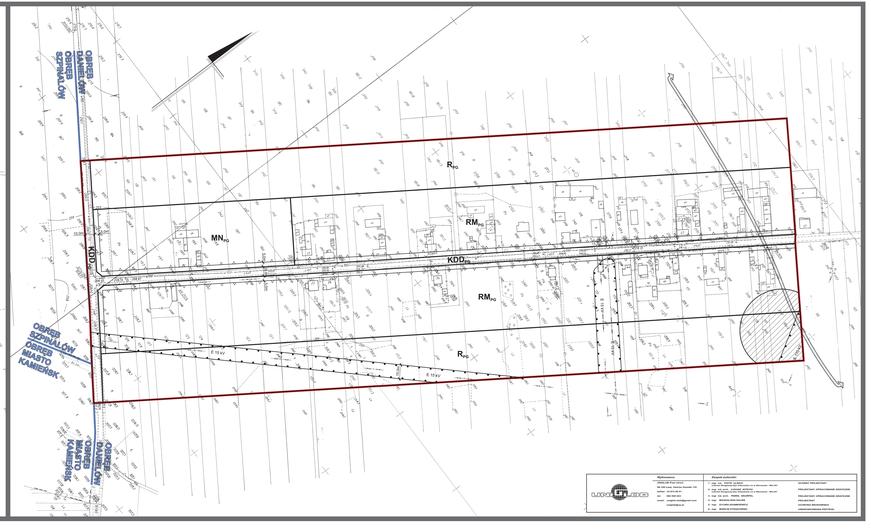

LEGENDA

- GRANICA OBSZARU OBJĘTEGO PLANEM MIEJSCOWYM
- GRANICA STREFY OCHRONNEJ NAD/OBLICZ LINII ELEKTROENERGETYCZNYCH
- LINIA ROZGRANICZAJĄCA TERENY O RÓŻNYM PRZEZNACZENIU LUB RÓŻNYCH ZASADACH ZAGOSPODAROWANIA
- NIEPRZEKRACZALNA LINIA ZABUDOWY
- GRANICA OBRĘBU
- STANOWISKO ARCHEOLOGICZNE
- GRANICA SLICH WEDŁUG BRUTTINESO

ZASADY OGÓLNE

- PRZEKSZTAŁCANIE ZIEMI
- ZAKAZ ZMIANY PRZEZNACZENIA GRUNTÓW ROLNYCH I LEŚNYCH
- ZAKAZ ZMIANY PRZEZNACZENIA GRUNTÓW ROLNYCH
- ZAKAZ ZMIANY PRZEZNACZENIA GRUNTÓW LEŚNYCH
- ZAKAZ ZMIANY PRZEZNACZENIA GRUNTÓW ROLNYCH I LEŚNYCH
- ZAKAZ ZMIANY PRZEZNACZENIA GRUNTÓW ROLNYCH I LEŚNYCH DO CELÓW NIEROLNICZYCH I NIELEŚNYCH
- ZAKAZ ZMIANY PRZEZNACZENIA GRUNTÓW ROLNYCH I LEŚNYCH DO CELÓW NIEROLNICZYCH I NIELEŚNYCH DOPUSZCZA SIĘ